

# Les sentes de Montmorency

## Circuit du Vallon des Haras

Balisage vert - 1,8 Km

Durée : 40 min – Niveau : Facile



Ce circuit vous mène dans les pas de Jean-Jacques Rousseau, avec son premier lieu d'habitation à Montmorency, rue de l'Ermitage et le parc de la Châtaigneraie et ses arbres pluriséculaires. Le ru des Haras s'écoule depuis la fontaine du même nom et court le long d'un verger privé au creux du vallon.

### Les principales étapes :

- Départ au croisement de la rue des Gallerands et de la **sente de la fontaine des haras (1)**, cap vers la **place de Venise**, sur votre gauche.
- La **rue Grétry** et le **conservatoire de musique**, de danse et d'art dramatique témoignent du séjour d'André Ernest Modeste Grétry. Au croisement, un **buste (2)** lui rend hommage.
- Les étonnantes **maisons d'architecture** de l'avenue Georges-Clémenceau.
- Quelques pas de plus vous mènent à la **Châtaigneraie (3)**, classée et constituée de châtaigniers séculaires.
- La **rue de l'Ermitage (4)** compta de célèbres habitants dont Rousseau.
- Le **chemin des Haras (5)** qui abritait de nombreux vergers puis la **fontaine des Haras (6)**.

\* **Liaisons possibles** avec le **circuit BLEU** (chemin des Haras) et le **circuit ROUGE** (parc de la Châtaigneraie).

# Circuit des 100 marches

**Balisage marron** – 1,3 Km

Durée : 30 min – Niveau : Moyen



Petit circuit permettant de traverser le pittoresque « Bois de la Colline » avec une forte pente et d'emprunter le curieux chemin du Mont Griffard dit « les cent marches ».

## Les principales étapes :

- Au départ de la place De-Lattre-de-Tassigny, dépassez-le **Monument aux Morts (1)** : Construit en 1919, ce monument « patriotique funéraire » rend hommage aux combattants de la Première Guerre Mondiale.
- En descendant sur votre droite, le pittoresque « bois de la Colline » vous mène dans l'impasse Le Fallek et la **rue de Caves (2)** qui témoigne du passé viticole.
- Une fois dans la rue des Berceaux, avancez jusqu'au croisement : à gauche, l'avenue de la Fontaine René. Prenez à droite sur l'**avenue Girardot (3)** et ses demeures remarquables.
- Partez ensuite gravir le **Mont Griffard (4)** et ses **célèbres 104 marches** et découvrez l'actuelle résidence des Atlantes.
- Vous arrivez sur le boulevard des « **Champeaux** » (5) qui a été une zone rurale avant qu'on y bâtit des briqueteries au XIXe siècle.

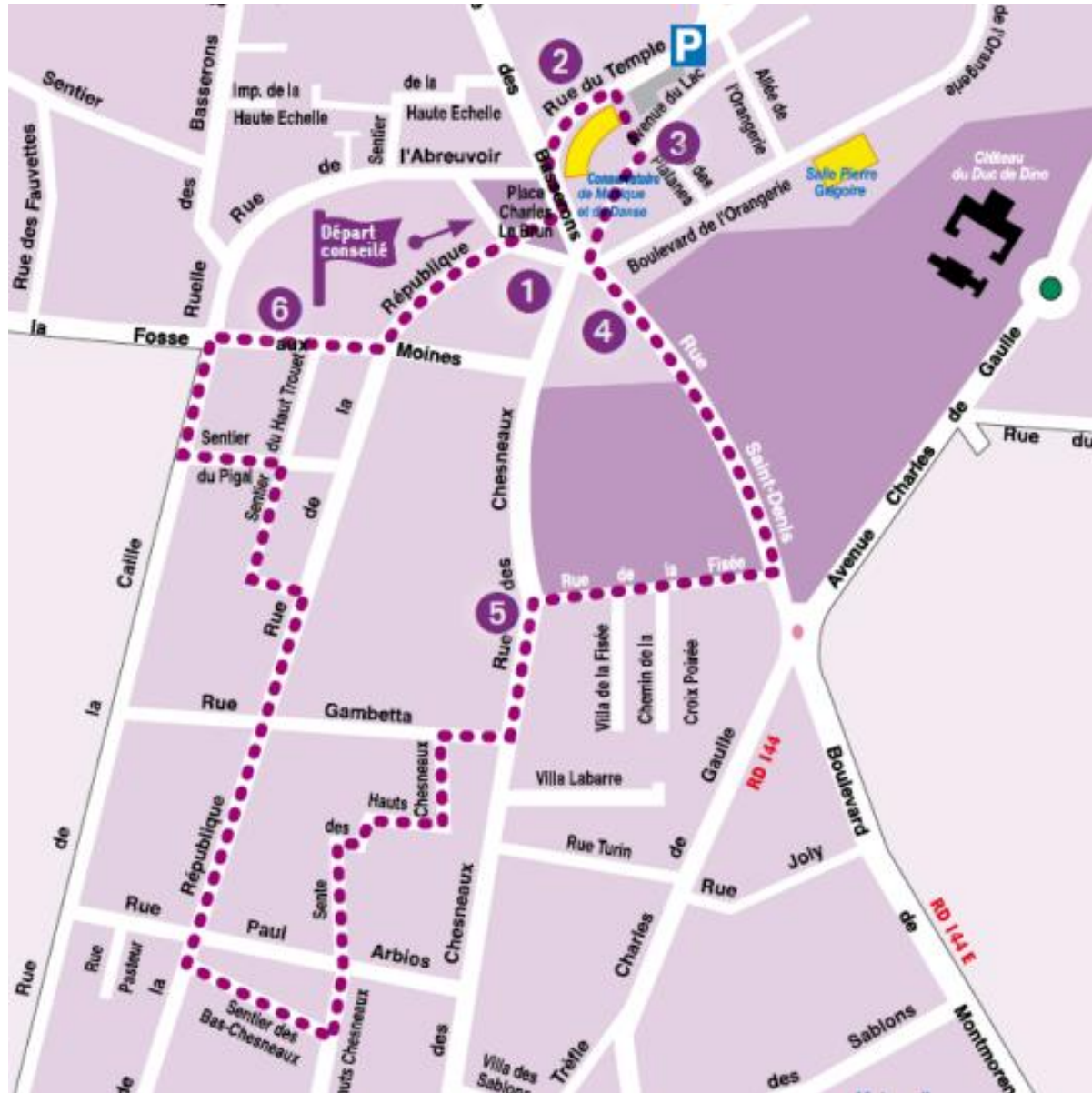
\* **liaison possible avec le circuit ROUGE** : rue des Berceaux.

\*\* Stationnement possible avenue de la première armée française.

# Circuit du quartier des Chesneaux

Balisage violet - 2,2 km

Durée : 50 min – Niveau : Facile

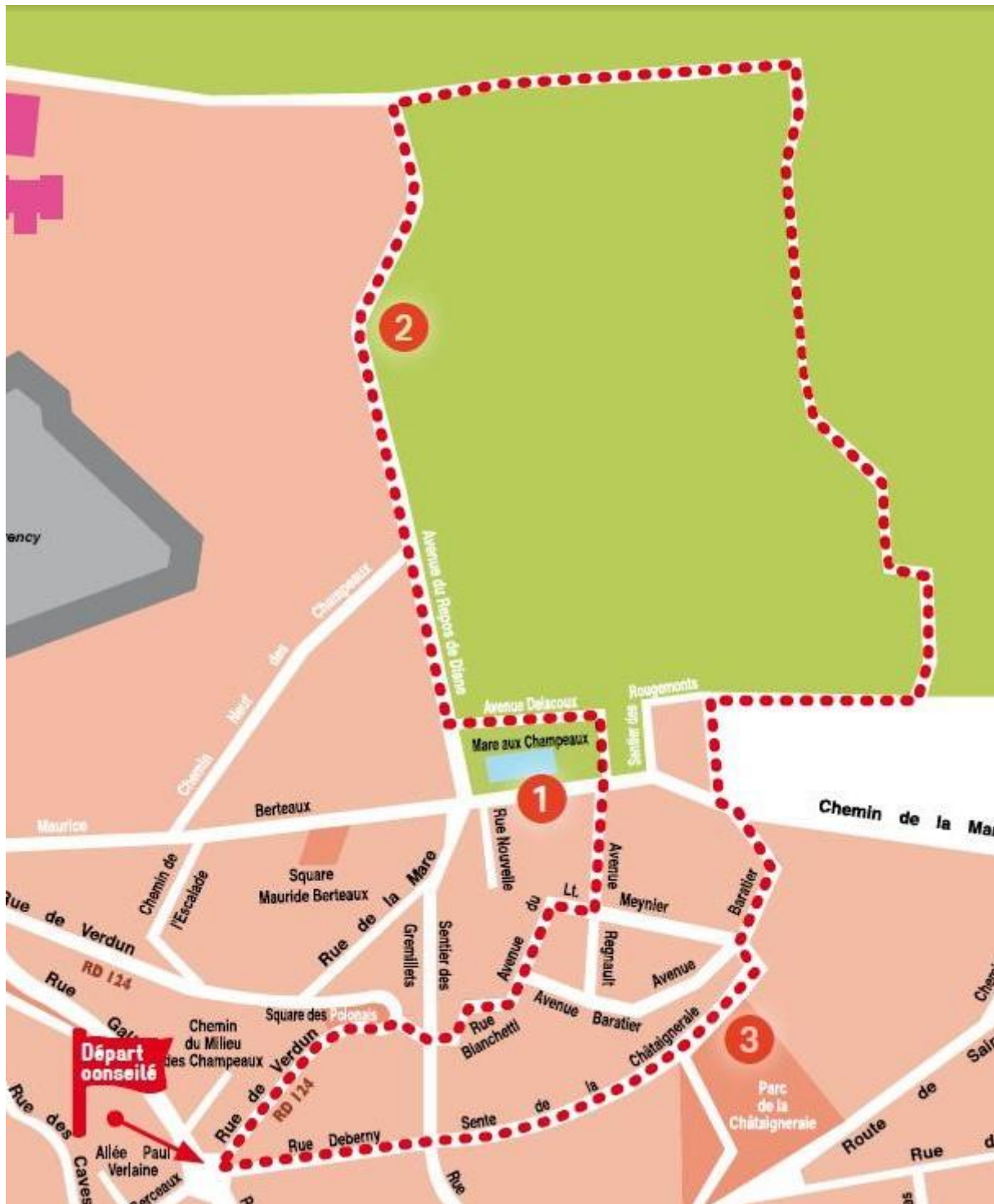


Les principales étapes :

- La **place Charles Lebrun (1)** porte le nom d'un illustre propriétaire de domaine.
- L'**ancienne Orangerie (2)** du Château de Crozat construite en 1719. C'est une magnifique construction semi-circulaire qui est devenue le **conservatoire de musique** et de danse André Ernest Modeste Grétry.
- L'**avenue du Lac (3)** est percée au début du XXe siècle. En longeant la rue Saint-Denis, vous dépassez une porte où une **plaque (4)** indique le passage qu'empreinta Rousseau lorsqu'il dut fuir.
- Le **rue des Chesneaux (5)** et de la République offrent à voir de superbes demeures.
- La rue de la **Fosse-aux-Moines (6)** est située dans une ancienne zone marécageuse.

\* **Liaisons possibles** avec le **circuit ORANGE** (rue de l'Abreuvoir - sentier de la Haute Échelle) et le **circuit BLEU** (avenue Charles de Gaulle)

\*\* Stationnement possible au parking rue du Temple.



## Circuit de l'orée

**Balisage rouge** - 3,5 km

Durée : 1h30 – Niveau : Sportif

Les principales étapes :

- Départ à l'angle de la **rue de Verdun** et de la **rue Deberny**.
- L'incontournable « **mare des Champeaux** ».(1)
- Un peu plus haut, le chemin parcourt l'extrémité sud-est de la **forêt domaniale de Montmorency (2)** est un ancien domaine de chasse royal, qui s'étend aujourd'hui sur plus de 1970 hectares.
- La traversée de la **Châtaigneraie (3)** dont les ombrages accueillait souvent Jean-Jacques Rousseau alors qu'il demeurait à l'Ermitage voisin est l'un des moments forts de ce circuit. Elle faisait encore partie intégrante de la forêt au XVIIIe siècle.

\* **Liaisons possibles** avec le **circuit VERT** (chemin des Hara) et avec le **circuit MARRON** (rue des berceaux)

\*\* *Stationnement possible à l'avenue du repos de Diane*

# Circuit des chemins escarpés

**Balisage rose** - 2,3 km

Durée : 50 min – Niveau : Sportif (forte déclivité)

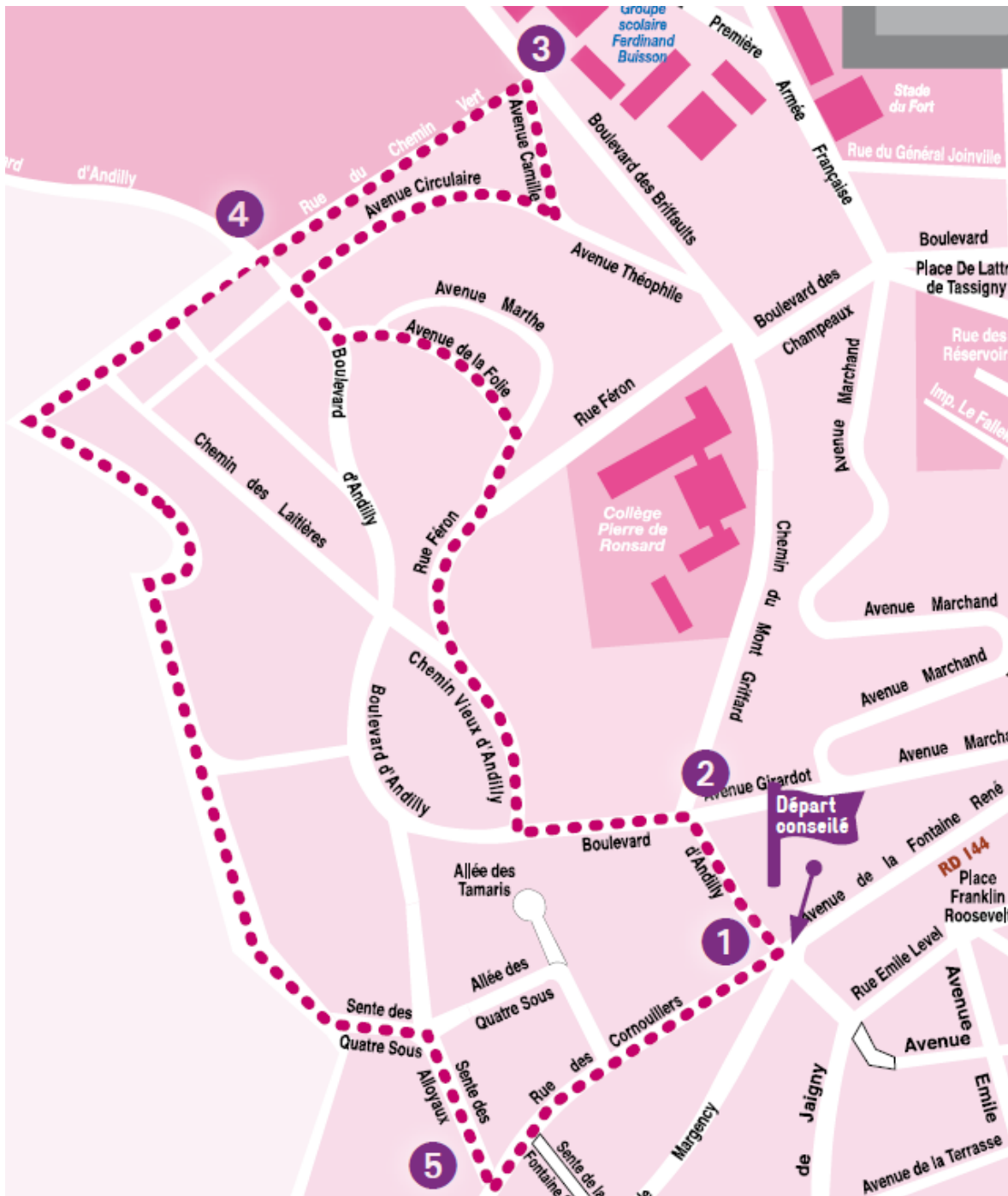
**Parcours à travers une charmante zone pavillonnaire boisée, offrant des points de vue remarquables sur la Vallée de Montmorency. Les sentes empruntées sont étroites et surprenantes.**

Les principales étapes :

- Départ la **rue des Cornouillers (1)** afin de remonter le **boulevard d'Andilly** en direction de la forêt. Vous poursuivez ensuite au-delà du Chemin du Mont Griffard.
- Au premier croisement, empruntez le chemin Vieux d'Andilly sur votre droite. La plaque fixée au sol rappelle l'emplacement de « **l'arbre de la Liberté** » (2) de la commune (1848).
- Empruntez la **rue Féron** en continuant droit devant, puis l'**avenue de la Folie**, située dans un **sous-bois abritant de belles propriétés**.
- Remontez au sommet de la rue du **chemin Vert (3)** qui offre une vue panoramique.
- Descendez ensuite vers la **place Verte (4)**.
- Vous retrouvez la rue des Cornouillers sur votre gauche d'où vous pouvez rejoindre le **circuit ORANGE** en empruntant la **sente de la Fontaine Saint-Paul (5)**.

\* **Liaisons possibles** avec le **circuit MARRON** (avenue Girardot - boulevard d'Andilly)

\*\* *stationnement possible avenue de la Fontaine René.*







## Le circuit des Vignes

**Balisage orange** – 2,7 km

Durée : 50 min – Niveau : Sportif

La particularité de cet itinéraire est qu'il suit, sur près d'un kilomètre, le tracé de l'ancien chemin de fer Montmorency-Enghien, « le Refoulons ». Il parcourt par ailleurs de nombreuses petites sentes dont l'une, la petite sente Vignes, rappelle l'existence des vignobles dans l'ancien Montmorency campagnard.

Les principales étapes :

- Départ à l'angle de la **rue des Basserons** et de la rue du Petit Clos.
- On y remarque une **grande demeure de style classique (1)** du XVIIe siècle.
- A l'angle de la rue de Valmy et de la rue du Try, **un superbe chalet (2)**.
- Sur votre droite, la **petite sente des Vignes (3)**.
- Dans la **rue de Pontoise**, vous retrouvez de belles demeures d'une **architecture remarquable**.
- Le croisement de la **rue de Bellevue (4)** et de la **ruelle du Clos-Nonain** vous offre un superbe **point de vue** sur la vallée.
- La **sente du Refoulons (5)**.
- L'**ancienne station d'arrêt de Soisy (6)**. Empruntez l'étroit sentier de la Haute-Echelle.
- A l'angle de la rue des Carrières et des Basserons vous pouvez admirer une **superbe demeure de style colonial (7)**.

\*\* Possibilité de stationnement au parking du Marché.

**Liaisons possibles** avec le **circuit ROSE** (sente de la Fontaine Saint-Paul) et avec le **circuit VIOLET** (place Charles Lebrun)

# PLAN GÉNÉRAL DES SENTES DE MONTMORENCY

— Liaison entre les sentes

CIRCUIT N°7

CIRCUIT N°2

CIRCUIT N°6

CIRCUIT N°1

CIRCUIT N°5

CIRCUIT N°3

CIRCUIT N°4



Lac d'Enghien et forêt de Montmorency